


NUESTRA POBLACIÓN

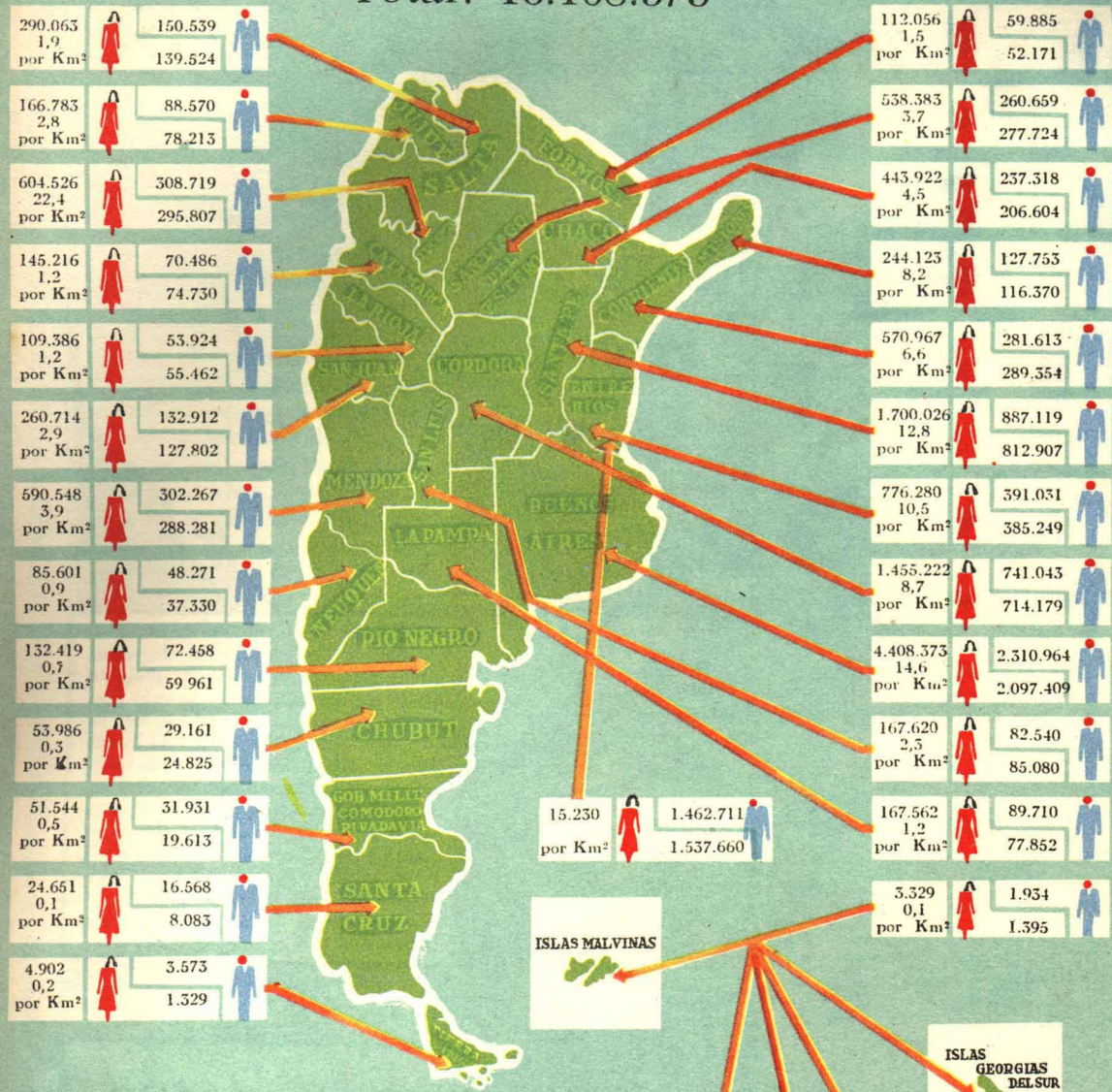


N esta hora que es de recuperación de todos los valores, todas las fuerzas del país deben hallarse unidas. El que sea o se sienta argentino no puede estar ausente de esta restauración. Cada uno debe dar de sí lo que tenga. El que tenga brazos fuertes, sus músculos; el que tenga cultivada su inteligencia, pondrá en movimiento su cerebro; y el que tenga caja de hierro repleta de dinero, el contingente de su oro.

PERÓN

SUS HABITANTES: Cuántos son y dónde están

Total: 16.108.573



En 2.780.882 Km² de territorio continental tiene

5,7

habitantes por Km²

Incluyendo los 1.243.155 Km² de la zona Austral y Malvinas, su densidad es de 3,9 habitantes por Km²

SUS PRINCIPALES CIUDADES

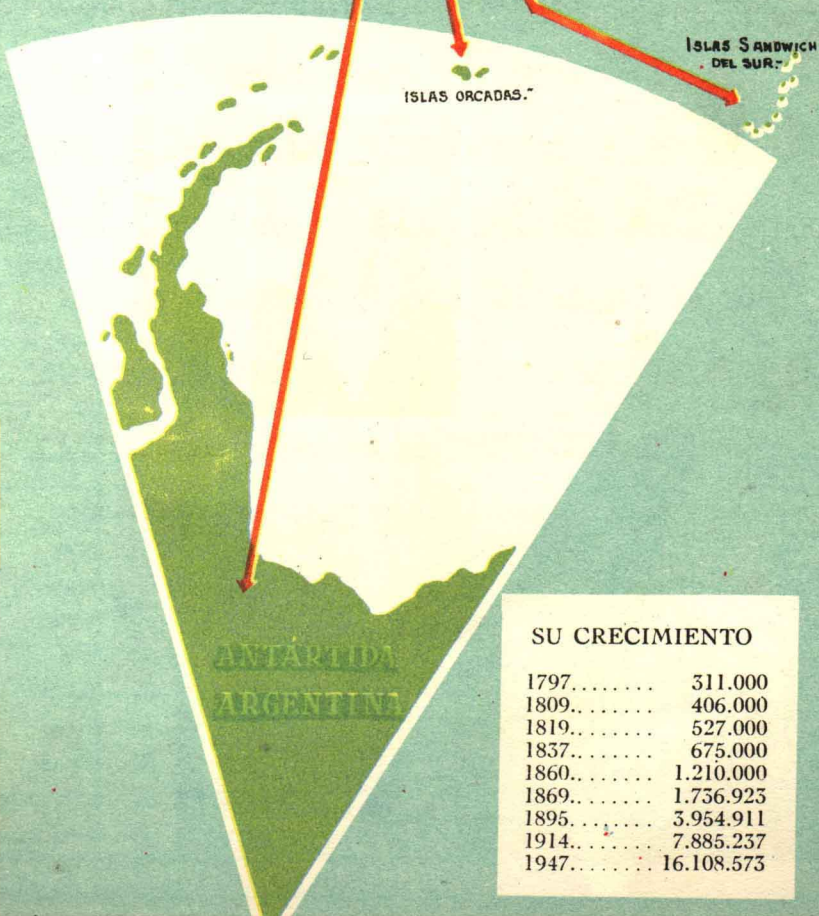
Capital Federal	5.000.371
Rosario	464.688
Córdoba	551.644
Avellaneda	282.054
Gral. S. Martín	270.615
4 de Junio	247.613
La Plata	217.738
Tucumán	192.156
Santa Fe	168.011
Vicente López	155.211
L. de Zamora	127.570
Morón	110.968
Quilmes	105.250
Mar de Plata	104.513
Bahía Blanca	93.122
Mendoza	92.243
San Justo	89.224
San Isidro	87.817
Paraná	83.824
San Juan	81.747
Salta	66.785
Sgo. del Estero	63.491
Corrientes	56.425
Resistencia	51.854
Concordia	51.573

ANALFABETOS

Es el país que tiene menos proporción de analfabetos en Sud América

8.243.659 Varones	7.864.914 Mujeres
----------------------	----------------------


9.894.951 en ciudades	6.213.622 en el campo
--------------------------	--------------------------



SU CRECIMIENTO

1797	311.000
1809	406.000
1819	527.000
1837	675.000
1860	1.210.000
1869	1.736.923
1895	3.954.911
1914	7.885.237
1947	16.108.573

Naciones americanas que tienen mayor número de ciudades de más de 100.000 habitantes



NUESTRA RIQUEZA MINERA



El Estado se preocupa también de intensificar la explotación de su riqueza minera, de valor incalculable, según las predicciones aun más pesimistas. Extraigamos, pues, de las entrañas de nuestro suelo de formación geológica similar a la de otros países de América, en los cuales, desde hace muchos años, se explotan minas de toda naturaleza, los enormes tesoros que puso en él la Divina Providencia. En esta forma haremos más rica y más poderosa a nuestra patria para que sean más felices todos los que en ella vivan.

REFERENCIAS

MINERALES METALÍFEROS


- Au Antimonio
- Bj Bismuto
- Cb Cobre
- Ej Estaño
- Ep Estaño y Plata
- Mg Magnetita (arena con)
- Mn Manganese
- Oj Oro (lavaderos)
- Of Oro (filones)
- Pl Plomo
- Vj Vanadio
- Wj Wolfram
- Zj Zinc

MINERALES NO METALÍFEROS

- Ac Arcillas
- Ar Arenas
- An Areniscas
- Bt Bentonita
- Bj Berilo
- Bj Bismuto
- Bo Boratos
- C Calcáreos
- Cc Calizas cristalinas
- Cr Cantos rodados
- Cl Caolín
- Ch Conchilla
- Cj Cuarzitas
- Ca Cuarzo
- Dj Dioritas
- Dl Dolomitas
- Ep Espomudeno
- Fd Feldespato
- Fl Fluorita
- Gr Granito
- M Mármol
- Mg Mármol ónix
- Ms Mica
- Oc Ocres
- S Sal
- Sr Sal de roca
- Ss Sulfato de sodio
- Ta Talco y asbesto
- Tf Tierra Fuller
- Tr Travertina
- Y Yeso

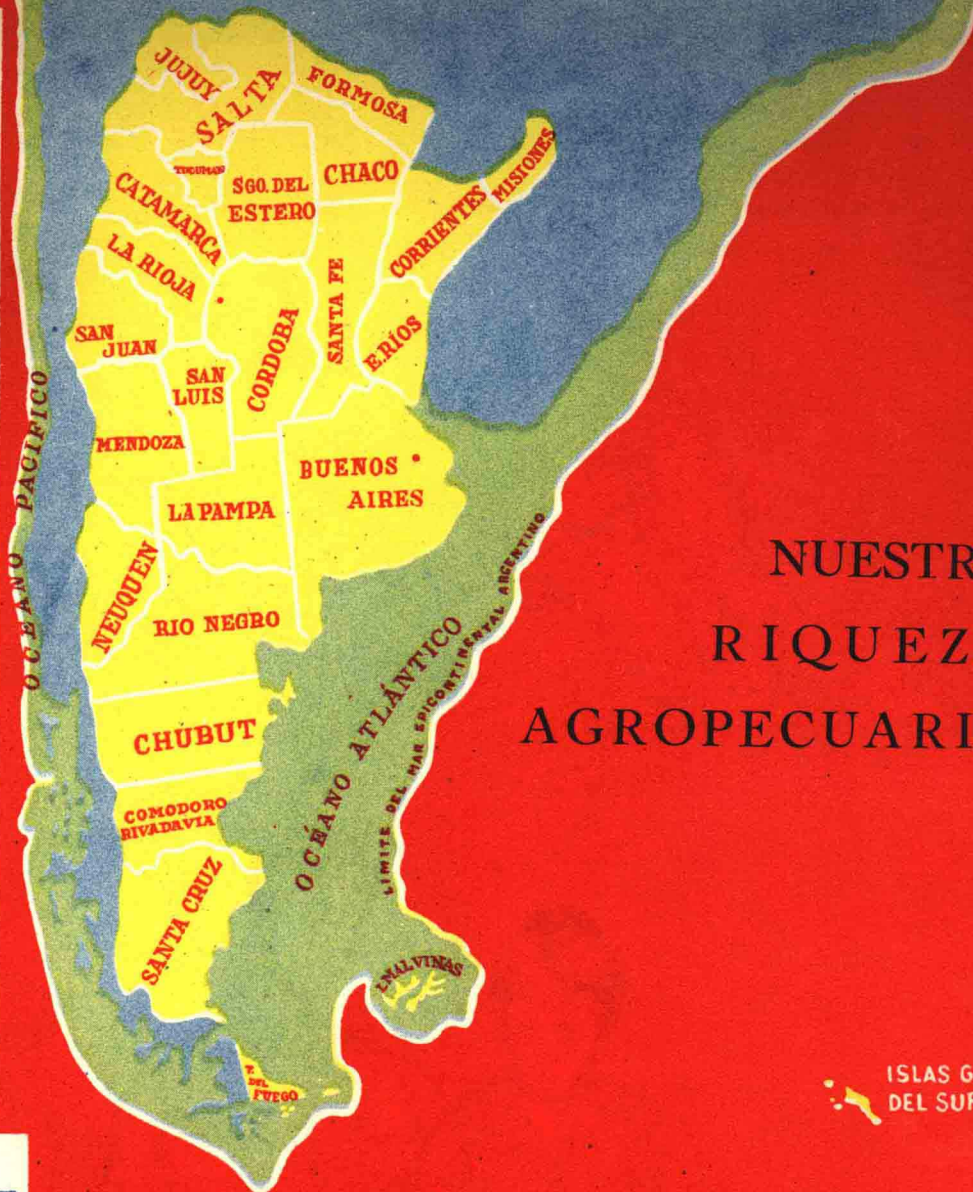
COMBUSTIBLES

- ▲ Asfaltitas
- ▲ Carbón
- ▲ Petróleo



“Siempre he sostenido que la riqueza del país proviene de la tierra. Y que los hombres que trabajan en el campo son la reserva moral de la Nación, porque son hombres honrados y de pensamiento limpio como el aire que respiran... Sé bien lo que representa el trabajo en el campo. Lo conozco profundamente. Sé del sacrificio y de las tribulaciones, pero sé también, del corazón que late en los pechos de los agricultores, los que serán capaces de realizar un esfuerzo que no quedará en mengua ante el que realice el resto de los argentinos. El gobierno no solamente espera del trabajo y del tesón de los agricultores, sino que también espera de su alma, de su corazón y de sus sentimientos de argentinos. Los sé a todos animados de los mismos y profundos sentimientos con que nos encontramos todos los que marchamos por la senda del progreso y de la dignificación nacional. Por eso, no habrá esfuerzo que no realicemos para ayudar al agro, para ayudarlo en todas las formas, sin limitaciones, esperando de ustedes, como buenos argentinos, que colaboren con nosotros para labrar una nueva patria, libre, justa y soberana”.

PERÓN



NUESTRA RIQUEZA AGROPECUARIA

ISLAS GEORGIAS DEL SUR

SUPERFICIE CULTIVADA EN HECTÁREAS

Azúcar 251.500	Algodón 420.727	Girasol 1.543.078	Lino 1.573.000	
Tabaco 23.096	Viñas 143.273	Papa 174.920	Centeno 1.766.200	
Alfalfa 6.323.929	Hortalizas 149.211	Arroz 50.497	Maní 122.050	
Maíz 3.333.765	Avena 1.322.700	Mandioca 29.330	Tung 49.970	
Trigo 5.449.700	Cebada 1.048.000	Yerba 64.313	Cítrus Ts. 423.270	Fruta de verano Ts. 576.200



41.268.470	50.856.556
501.246	2.981.406
7.237.663	4.933.676

*"Tiene el gaucho que aguantar
Hasta que lo trague el 'oyo'
O hasta que venga algún criollo
En esta tierra a mandar".*

MARTÍN FIERRO



PLAN DE GOBIERNO

SU CONCEPCIÓN



El Plan de Gobierno no es una improvisación, sino el producto de una profunda meditación; un acopio grande de antecedentes referentes a los problemas que ha tenido el país desde muchos años atrás. Su concepción se inicia con una prolija investigación, porque no hemos podido planear algo que pudiera ser una cosa traída al escenario nacional más o menos peregrinamente, sin ahondar en las fuentes que pudieran dar origen a las diversas inquietudes que el pueblo argentino ha sentido desde muchos años a esta parte.

Este plan no es nada más que un plan económico-social dirigido al desarrollo de mayor riqueza para una participación más justa entre todos los que trabajan; en otras palabras, tratamos de obtener de nuestro país mayor provecho para beneficio de los 16 millones de habitantes y no para 100 familias de privilegiados, como había sido repartida hasta ahora la riqueza del país.

En el estudio de nuestro plan hemos llegado a la conclusión que de los casi 3 millones de kilómetros cuadrados de nuestro territorio continental, explotamos tan sólo 1 millón y que de este último apenas obtenemos un rendimiento de un 25 a 30 por ciento. El Plan de Gobierno quiere llegar a que esos 3 millones de kilómetros produzcan el 50 por ciento de su riqueza para repartirla proporcional y equitativamente entre todos los argentinos.

PERÓN

PRIMER PASO

Concebido el Plan de Gobierno con criterio orgánico se dispuso como tarea previa un estudio integral del territorio argentino con la mira orientada hacia la concentración de unidades económicas.

Entre las conclusiones obtenidas, fué fundamental determinar gráficamente que el país se presentaba como un enorme "embudo" cuya parte más estrecha estaba constituida por la ciudad de Buenos Aires, capital de la República y puerto marítimo absorbente. Precisamente este puerto ha venido succionando gran parte de la riqueza de toda la Nación.

Las vías férreas, los caminos, la distribución de los recursos, y las obras públicas ejecutadas más con criterio de explotación que de fomento, contribuyeron a la formación de dicho "embudo".

Como lógica consecuencia, Buenos Aires y sus alrededores, acumularon el poderío económico y crecieron desproporcionadamente con relación al resto del país provocando problemas de todo orden.

Otros centros del interior no recibieron el apoyo que correspondía a su capacidad potencial y al esfuerzo de sus hijos.

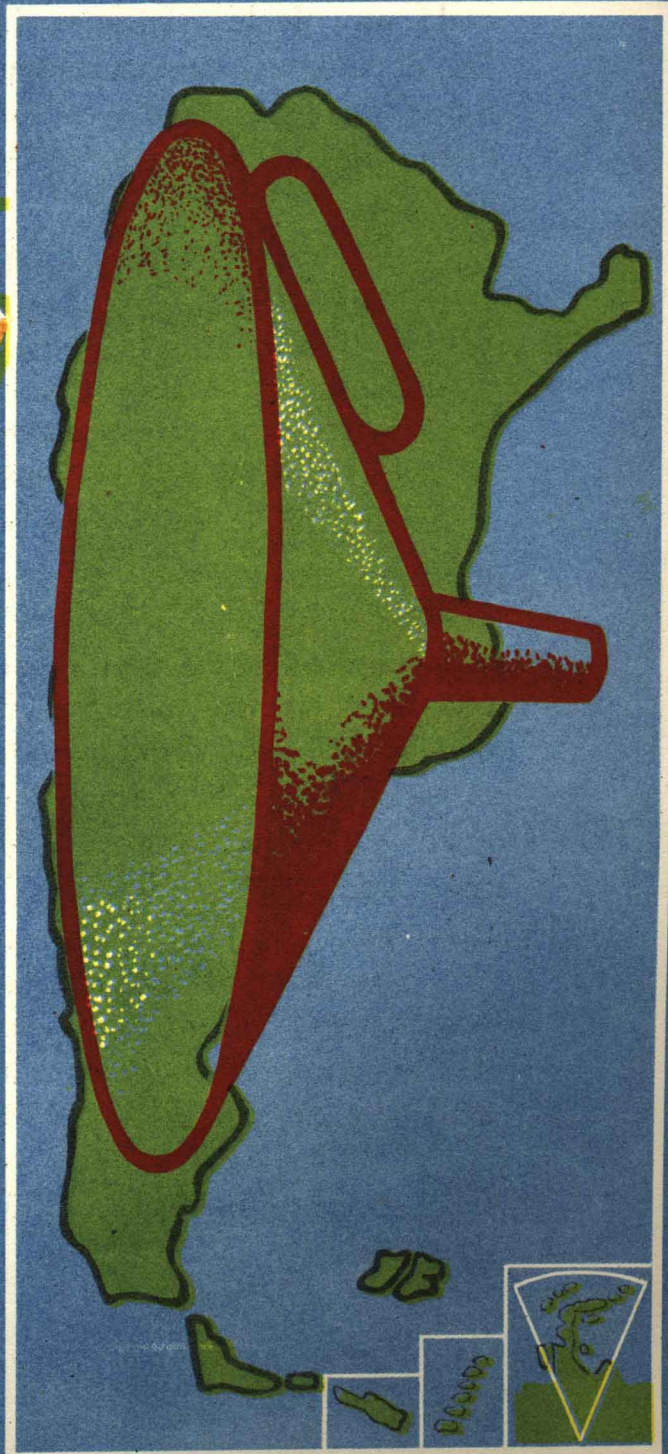
La realidad presentaba así un gran emporio de concentración e irradiación en la Capital Federal y ocho centros menores.

Se imponía en primer término una firme política de descentralización con dos objetivos inmediatos, cuyo cumplimiento era ineludible para lograr la reactivación del progreso nacional: distraer la atracción casi absoluta de la ciudad capital y luego fomentar los restantes centros económicos. Logrado este resultado primario se podría obtener como consecuencia que la riqueza cubriera con pareja eficacia toda la superficie de la Nación.

El plan de gobierno materializa esta grandiosa concepción, construyendo diques, usinas hidroeléctricas, canales, realizando obras de saneamiento, trazando caminos, extendiendo la red ferroviaria, levantando escuelas, viviendas y hospitales, intensificando el comercio y fomentando las industrias en las más diversas regiones.

Como núcleos básicos se señalaron aquellos nueve centros que se irán desarrollando y complementándose entre sí. Una vez afianzada la racionalización del fomento, emergerán centros menores en multiplicidad insospechada hasta cubrir el último rincón del país y cada núcleo regional tendrá, por el ejercicio de su comercio e industria propia, una particular fuerza de atracción, de acuerdo con su importancia y con la actividad de sus hombres de labor.

*LOS NUEVE PILARES SOBRE
LOS QUE DESCANSA LA
FUTURA GRANDEZA DE
NUESTRA PATRIA*



SEGUNDO PASO

Determinados los centros económicos que habían de desarrollarse para lograr que el bienestar se convirtiera en realidad, en cada una de las regiones del país, se procedió al estudio en detalle. De él surgiría concretamente qué obras eran necesarias en cada lugar para propender a su progreso y en qué orden habían de ser ejecutadas de acuerdo a la urgencia impuesta por las exigencias a cubrir.

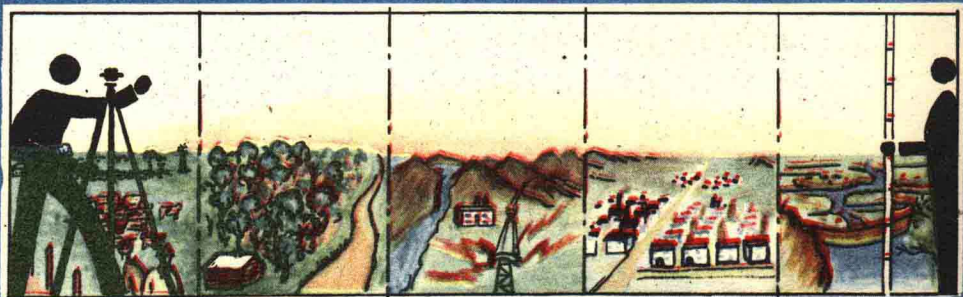
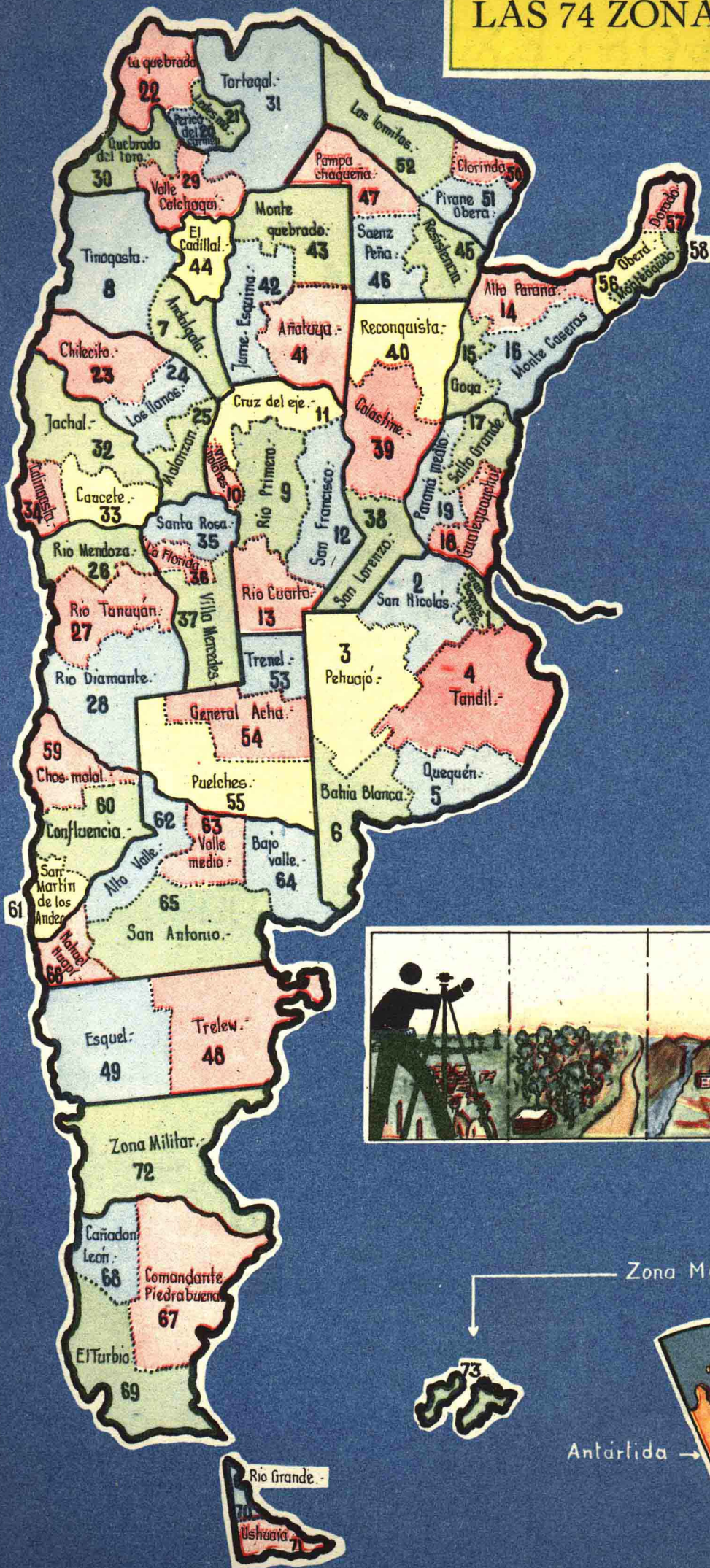
La minuciosa labor realizada permitió establecer que la división política en provincias y territorios, no satisfacía con plenitud las necesidades impuestas por el desarrollo de un plan de obras como el concebido por el Presidente de la República. Los límites políticos se justifican por razones históricas y geográficas, pero para la planificación de las obras de fomento habían de ser sometidos a otras subdivisiones que permitieran delinear con mayor precisión los aspectos particulares de las distintas zonas, aun dentro de una misma provincia o territorio.

De acuerdo con estas conclusiones, se analizaron las características de los terrenos de cada región, el tipo principal de su producción, sus salidas naturales, su vinculación con otras zonas, el estado de adelanto de la explotación local, su capacidad económica en potencia o en función, su población y las posibilidades calculadas con el fruto de la reactivación derivada de la ejecución del plan.

Se llegó así a la determinación de 74 zonas, cada una de las cuales tiene homogénea aptitud. Estas zonas respetan los límites de departamentos y partidos para facilitar la referencia exacta de censos y demás trabajos estadísticos afines.

La experiencia que resulte de la puesta en práctica del plan irá aconsejando las modificaciones que deban introducirse en esta división.

LAS 74 ZONAS ECONÓMICAS



EJEMPLOS EXPLICATIVOS

ZONA DEL GRAN BUENOS AIRES (Zona N° 1)

Como un ejemplo de lo dicho anteriormente podemos citar la ZONA N° 1, llamada "Gran Buenos Aires" que abarca la Capital Federal, 22 partidos y 3 secciones de islas de la provincia. Todo este conjunto forma una unidad perfectamente diferenciada del resto de la provincia de Buenos Aires, que es la comprendida en un círculo de 60 kms. de radio, cuyo centro es el km. 0 de las rutas nacionales (Plaza de Congreso).

Las características industriales, comerciales, los aspectos demográficos, la interdependencia de todas las actividades, que llevan a programar los trabajos públicos a todo ese conglomerado urbano y semiurbano, conforman una gran zona totalmente distintas al resto de la provincia.

Por otra parte, si se desvinculara en una programación orgánica la Capital Federal de los partidos de la provincia que integran el Gran Buenos Aires, se tendría una idea falsa de la extraordinaria y excesiva gravitación que ese conglomerado tiene con respecto al resto del país.

LAS ZONAS DE UNA PROVINCIA

Para mayor aclaración tomemos la división en zonas económicas del territorio de una provincia.

ZONA N° 17: Es indudable la influencia de la ciudad de Concordia en la zona que se determina, así como la que ejercerán las obras previstas para realizar en Salto Grande sobre el Río Uruguay.

Zona alta y con una producción actual en parte distinta a las otras en que se ha dividido la provincia.

ZONA N° 18: Con su salida al bajo Paraná, bajo Uruguay o Río de la Plata. Zona en partes baja y cubierta de montes donde tendrán gran influencia las obras de saneamiento que se realizarán.

ZONA N° 19: Influenciada directamente por el recorrido del Río Paraná y sus puertos de salida hacia Santa Fe, Rosario o Río de la Plata.

Ejemplos de cómo se han determinado las ZONAS ECONÓMICAS

