

“Creemos firmemente que la libertad de América está íntimamente ligada con la nuestra y, en consecuencia, pueden tener la seguridad los pueblos libres del mundo que la Argentina, llegado el caso, habría de repetir nuevamente, sin vacilaciones, las epopeyas del pasado”.

PERÓN

FRAGMENTOS HISTÓRICOS

CUMPLIMOS EL LEGADO



AMÉRICA significó en el momento de la conquista un mundo insospechado, que se abría a la vista admirada de los audaces navegantes con el misterio de su naturaleza imponente y bravía, de sus hombres de bronce, de sus culturas, de sus tesoros fabulosos, de sus leyendas, mitos, supersticiones y un pasado legendario que España recibió para legarlo a toda la cristiandad.

Soldados, misioneros, hombres de toga, funcionarios, aventureros, artesanos, comerciantes, buhoneros, todo el conjunto abigarrado y heterogéneo que se volcó sobre el extenso territorio americano después del descubrimiento de Colón, fué quedando sin embargo prisionero de su propia conquista. Nuevos grupos humanos suplantaron a las milenarias naciones indígenas y día llegó en que a su vez los jóvenes pueblos de América emprendieron la gesta heroica de su emancipación.

Fué entonces la mayoría de edad la que impuso la cruenta exigencia de la separación. Larga la empresa, logróse al fin la libertad política, que luego se consolidó con muchos años de esfuerzo tesonero, con muchos sacrificios, con caídas y recuperaciones, que al fin, han traído la magnífica realidad presente.

Los pueblos de América fieles a su origen preclaro marchan por las rutas del trabajo y la paz, hacia el logro de los grandes destinos que le están fijados a las nuevas naciones, que aportan al concierto universal su contribución inestimable, que se acrecienta día a día.

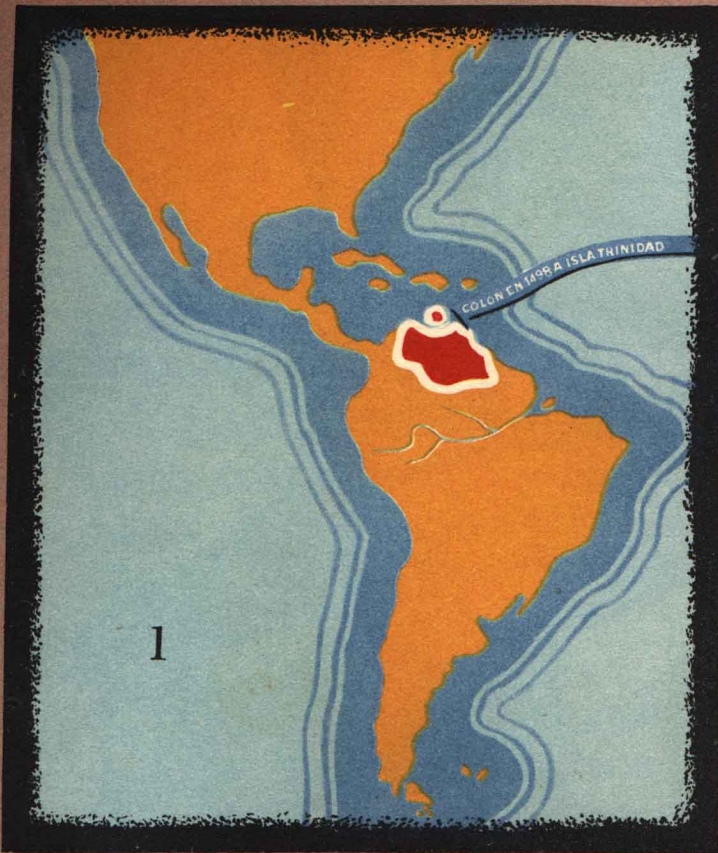
La Historia justiciera, custodia los nombres y registra las hazañas de quienes civilizaron a América, y de los que, herederos de aquellos ilustres varones, prosiguieron y continúan sin pausa la obra proficua de engrandecer su patria, por los caminos del esfuerzo sin tregua, de la justicia, del orden y de la solidaridad.





¡SÍ, JURO!

SUCESIÓN DE LA CONQUISTA Y



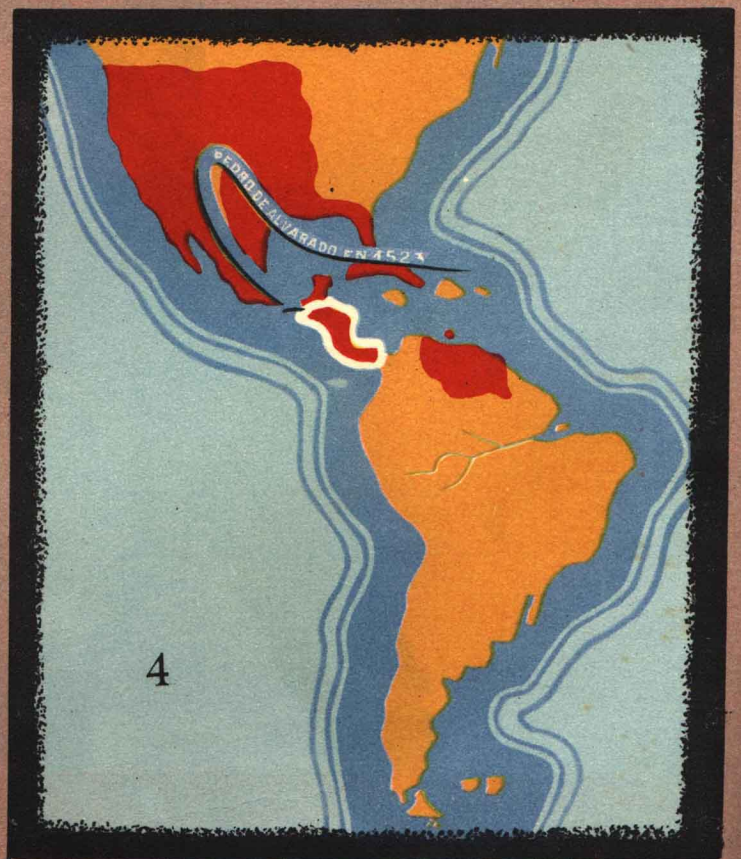
Colón descubre América del Sur en su tercer viaje en el año 1498 tocando la isla Trinidad. La conquista de esa zona (actual Venezuela) la realizaron los expedicionarios alemanes llamados Welser que lograron influencia bajo la política de Carlos V. En 1556 el gobierno de Venezuela pasó a los españoles.



La primera exploración a lo largo de la costa de Cuba la realizó el español Sebastián de Ocampo entre 1508 y 1509. Por orden de Diego Colón en 1511 el Capitán Diego Velazque de Cuellar, emprendió su conquista. En 1513 fundó la ciudad de Bayamo y en 1514 la de La Habana y otras.

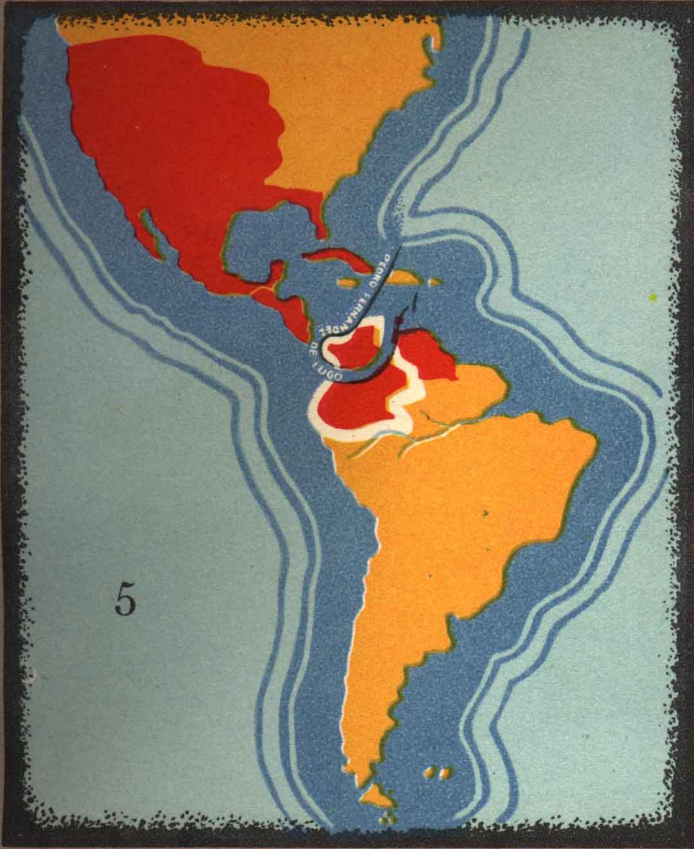


En 1517 Francisco Hernández de Córdoba tocó la península de Yucatán. Mientras Hernán Cortés desempeñaba el cargo de Capitán General en 1535 llegó a Méjico el primer virrey Don Antonio de Mendoza, pariente de Don Pedro, primer adelantado del Río de la Plata. La primera ciudad que se fundó fué Villa Rica de Veracruz.



Cuando se dominó Méjico, se emprendió la conquista de Guatemala. Pedro de Alvarado en 1523 emprendió la aventura ocupando el territorio como primer adelantado y gobernador.

COLONIZACIÓN IBÉRICA EN AMÉRICA



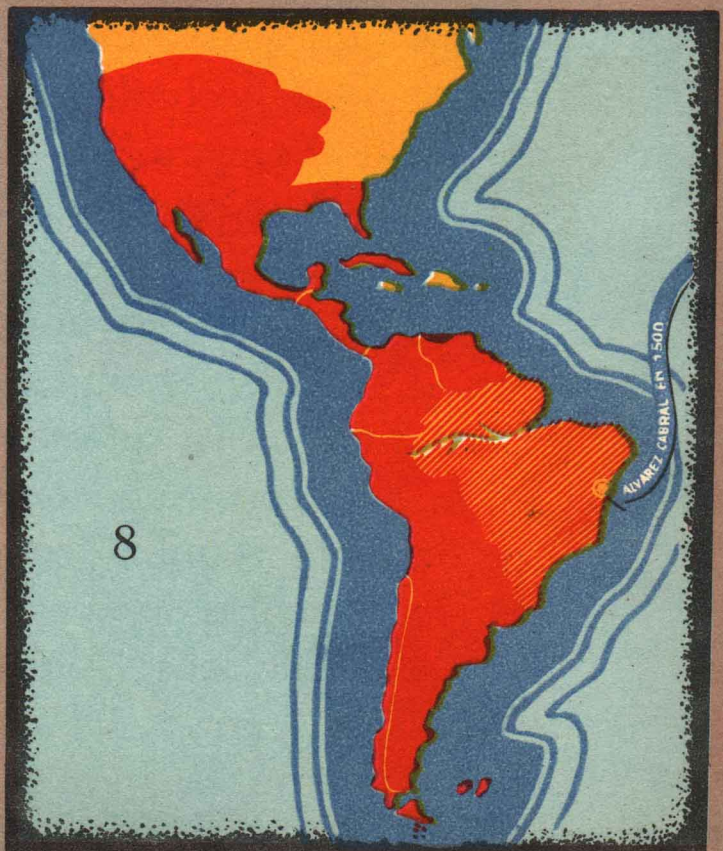
Los exploradores del Perú fueron los que recorrieron las costas de Colombia por primera vez. Pedro Fernández de Lugo fué nombrado gobernador de Santa Marta, fundada en 1525 por Bastidas. El Virreinato de Nueva Granada recién se creó en 1707.



Francisco Pizarro, Almagro y el clérigo Hernando de Luque exploraron el Perú donde en 1531 hallaron el poderoso imperio de los incas. El Perú fué organizado en Virreinato con su primer virrey Don Blasco Núñez de Vela que llegó al país en 1544.



Almagro, en 1557, inicia la conquista de Chile que continúa Valdivia en 1541 quien funda en esta fecha la ciudad de Santiago.



En 1500 Alvarez Cabral toca por primera vez Brasil y toma posesión en nombre del Rey de Portugal. En 1534 Portugal divide al Brasil en capitanías de 50 a 100 leguas de costa cada una.

HOMENAJE A UNA GESTA



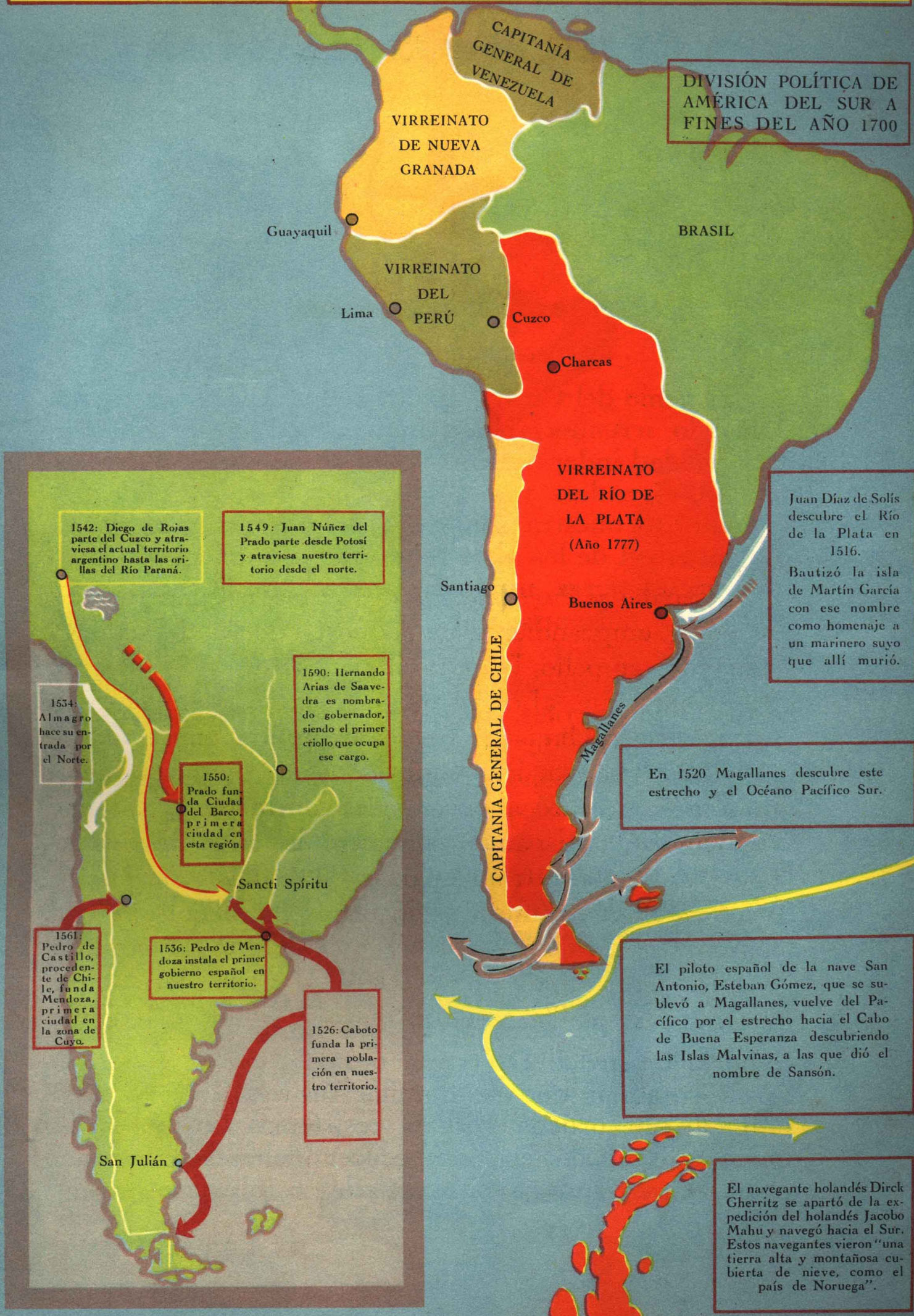
España y Portugal, las dos potencias marítimas de su época, emprendieron en las postrimerías del siglo XV, con igual empeño, la maravillosa aventura de los grandes viajes que abriera nuevas rutas y ampliara en forma insospechada el reducido mundo medieval.

En América, los hombres de la conquista fueron internándose poco a poco en el continente, y las nuevas ciudades hispanas jalonaron la ruta de una de las gestas más extraordinarias de la Historia.

Un nuevo mundo se incorporó a la cultura occidental por obra de ese esforzado conjunto de capitanes y misioneros, que conquistaban y civilizaban al par, dejando la semilla fecunda de su genio que fructificó en los pueblos nuevos.

Colón, Solís, Magallanes, Caboto, Alvar Núñez, Mendoza, Garay, Ceballos, Vértiz son entre miles, los que hicieron la hazaña y para quienes hoy tenemos vivo nuestro recuerdo y vibrante nuestra gratitud.

LOS PRIMEROS QUE LLEGARON



DIVISIÓN POLÍTICA DE AMÉRICA DEL SUR A FINES DEL AÑO 1700

1542: Diego de Rojas parte del Cuzco y atraviesa el actual territorio argentino hasta las orillas del Río Paraná.

1549: Juan Núñez del Prado parte desde Potosí y atraviesa nuestro territorio desde el norte.

1534: Almagro hace su entrada por el Norte.

1550: Prado funda Ciudad del Barco, primera ciudad en esta región.

1590: Hernando Arias de Saavedra es nombrado gobernador, siendo el primer criollo que ocupa ese cargo.

1561: Pedro de Castillo, procedente de Chile, funda Mendoza, primera ciudad en la zona de Cuyo.

1536: Pedro de Mendoza instala el primer gobierno español en nuestro territorio.

1526: Caboto funda la primera población en nuestro territorio.


Juan Díaz de Solís descubre el Río de la Plata en 1516. Bautizó la isla de Martín García con ese nombre como homenaje a un marinero suyo que allí murió.

En 1520 Magallanes descubre este estrecho y el Océano Pacífico Sur.

El piloto español de la nave San Antonio, Esteban Gómez, que se sublevó a Magallanes, vuelve del Pacífico por el estrecho hacia el Cabo de Buena Esperanza descubriendo las Islas Malvinas, a las que dió el nombre de Sansón.

El navegante holandés Dirck Gherritz se apartó de la expedición del holandés Jacobo Mahu y navegó hacia el Sur. Estos navegantes vieron "una tierra alta y montañosa cubierta de nieve, como el país de Noruega".

LOS PRIMITIVOS HABITANTES



El genio del Gran Capitán de los Andes nos confió el legado irrenunciable e imprescriptible de nuestra nacionalidad independiente, pero si queremos ser fieles a nuestros padres y a nosotros mismos, no podemos sustraer de nuestra sangre y de nuestro espíritu la voz ancestral de los aborígenes que por milenios poblaron nuestra tierra, ni el don preciado de la civilización dos veces milenaria que, bajo la advocación de la Cruz, nos trajeron los caballeros de España.

La fusión de ambas culturas, limando aristas y rectificando perfiles, ha dado a nuestro pueblo un sentido humano de la vida, que si bien puede compararse al clasicismo griego y latino supera a éstos por haber tamizado sus esencias con el sortilegio de la redención cristiana. Nuestra civilización no sólo tiene la virtud de ser humanitaria, porque siente la piedad que merece la vida del hombre, sino que reúne el mérito de ser humanista, porque aprecia los valores morales de la dignidad humana. Por esto, nuestro pueblo, este pueblo hecho — como al comienzo decía — de altivez y de ternura, rehuye tanto la imposición como la cobardía. Desprecia tanto al que le exige sin razón como al que se humilla sin motivo, y exalta tanto al que ordena ante la resistencia obstinada de quien se empeña en desobedecer deberes esenciales, como al que sufre arbitrariedades e injusticias.


PERÓN

LOS PRIMITIVOS HABITANTES



La penetración de los tupí guaraníes, quichuas y araucanos que se mezclaron con los pampas, dan origen a las razas que figuran en el gráfico aparte

VIRREINATO DEL RÍO DE LA PLATA



La Real Ordenanza de Carlos III de 1777 creó el Virreinato del Río de la Plata separándolo de Perú.

Para esa época ya la población que iba conformándose sobre las márgenes del Plata había adquirido una importancia tal que el puerto de Buenos Aires fué convirtiéndose poco a poco en el eje político, social y económico del gobierno español sobre el Atlántico.

Así se inicia un activo comercio a través de los caminos coloniales donde las carretas transportaron los vinos de Cuyo, los tejidos de Tucumán y los cueros y carne salada del litoral argentino.

Ese fué el origen del intenso intercambio de nuestras riquezas que por las más diversas rutas de tierra, mar y aire, realiza hoy la Argentina con todos los pueblos del mundo.

VIRREINATO
DEL
PERÚ

VIRREINATO DEL
RÍO DE LA
PLATA

1777

O C É A N O P A C Í F I C O

O C É A N O A T L Á N T I C O



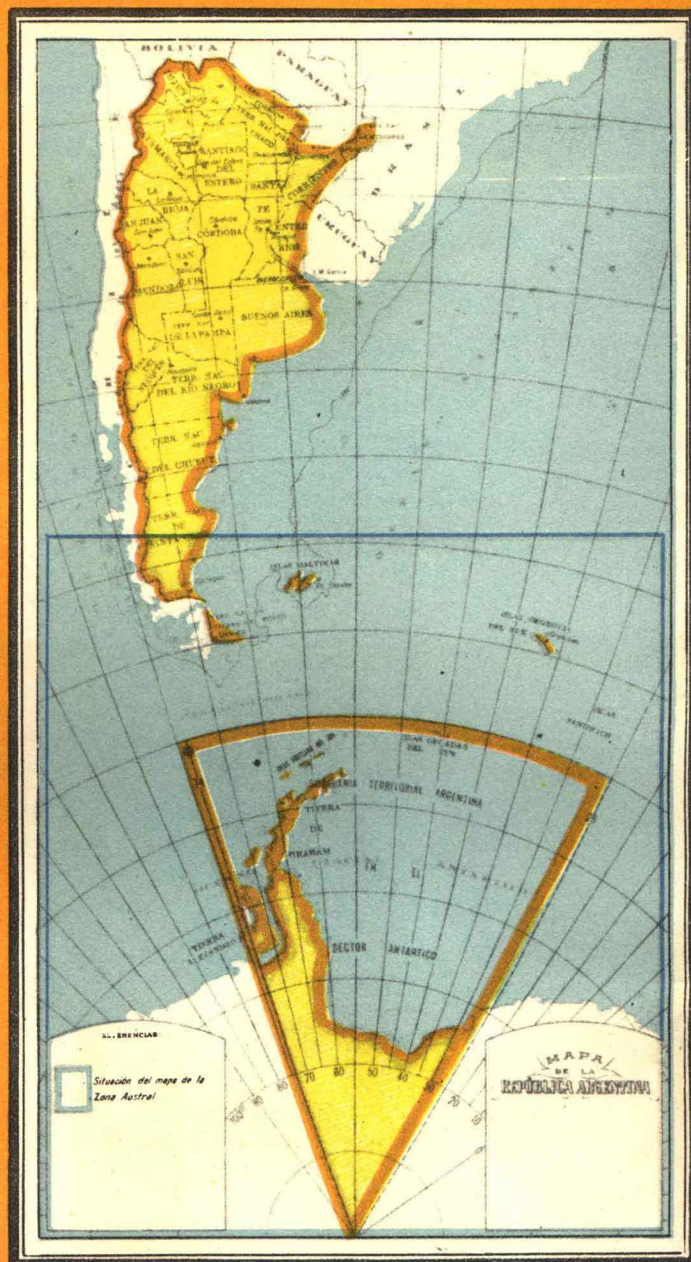
La población del Virreinato del Río de la Plata en 1777 era de 311.000 habitantes

ALGUNOS JALONES DE NUESTRA HISTORIA

Descubrimiento, conquista y colonización, son las etapas iniciales de nuestra historia.

La creación del Virreinato da nueva personalidad a la región que, a partir del 25 de Mayo de 1810, se constituye en nuevo Estado, adquiriendo pocos años después, el 9 de Julio de 1816, su independencia política, rubricada por la campaña sanmartiniana.

Superado el período de las luchas civiles, se sanciona la Constitución Nacional en 1853 y el país comienza a ascender en el concierto de las naciones hasta llegar, con la Constitución Justicialista de 1949, al esplendor de que hoy nos orgullecemos los argentinos con una Patria, "SOCIALMENTE JUSTA", "ECONÓMICAMENTE LIBRE" y "POLÍTICAMENTE SOBERANA"



1806: Beresford, vencida la primera invasión inglesa, se rinde a Liniers.



1807: El pueblo rechaza con energía la segunda invasión inglesa.



1810: El pueblo de Buenos Aires elige el primer gobierno patrio.




1812: Llega el Teniente Coronel Don José de San Martín.



1812: El General Manuel Belgrano enarbola por primera vez la bandera azul y blanca.

1813: La Asamblea General Constituyente aprueba el Himno Nacional, el escudo y decreta la libertad de vientre.




1816: Los diputados reunidos en el congreso de Tucumán declaran la independencia política.



1814-16: San Martín forma el Ejército de los Andes, en la provincia de Cuyo.



1817: San Martín al frente del Ejército Libertador cruza los Andes para llevar la libertad a los pueblos hermanos.




1820: La expedición del General San Martín desembarca en las costas del Perú, prosiguiendo su campaña continental.




1822: San Martín y Bolívar realizan en Guayaquil las conferencias que se epilogaron con el renunciamento del Libertador.




1826: Bernardino Rivadavia es elegido primer Presidente de la República Argentina..



1850: Muere, para nacer a la inmortalidad, el General San Martín, Padre de la Patria.



1853: Se sanciona en Santa Fe la Constitución de la Nación Argentina.



1880: Se federaliza el territorio ocupado por la ciudad de Buenos Aires.




1912: Se pone en vigencia la ley electoral del voto secreto y obligatorio




1943: El 4 de junio el Ejército, respondiendo al clamor popular, depone a un gobierno fraudulento.




1945: El 17 de Octubre, el pueblo argentino que labora la grandeza de la patria libera al Coronel Perón, viendo en él al reivindicador de su causa



1947: En Tucumán, el General Perón proclama la independencia económica de la Nación Argentina.



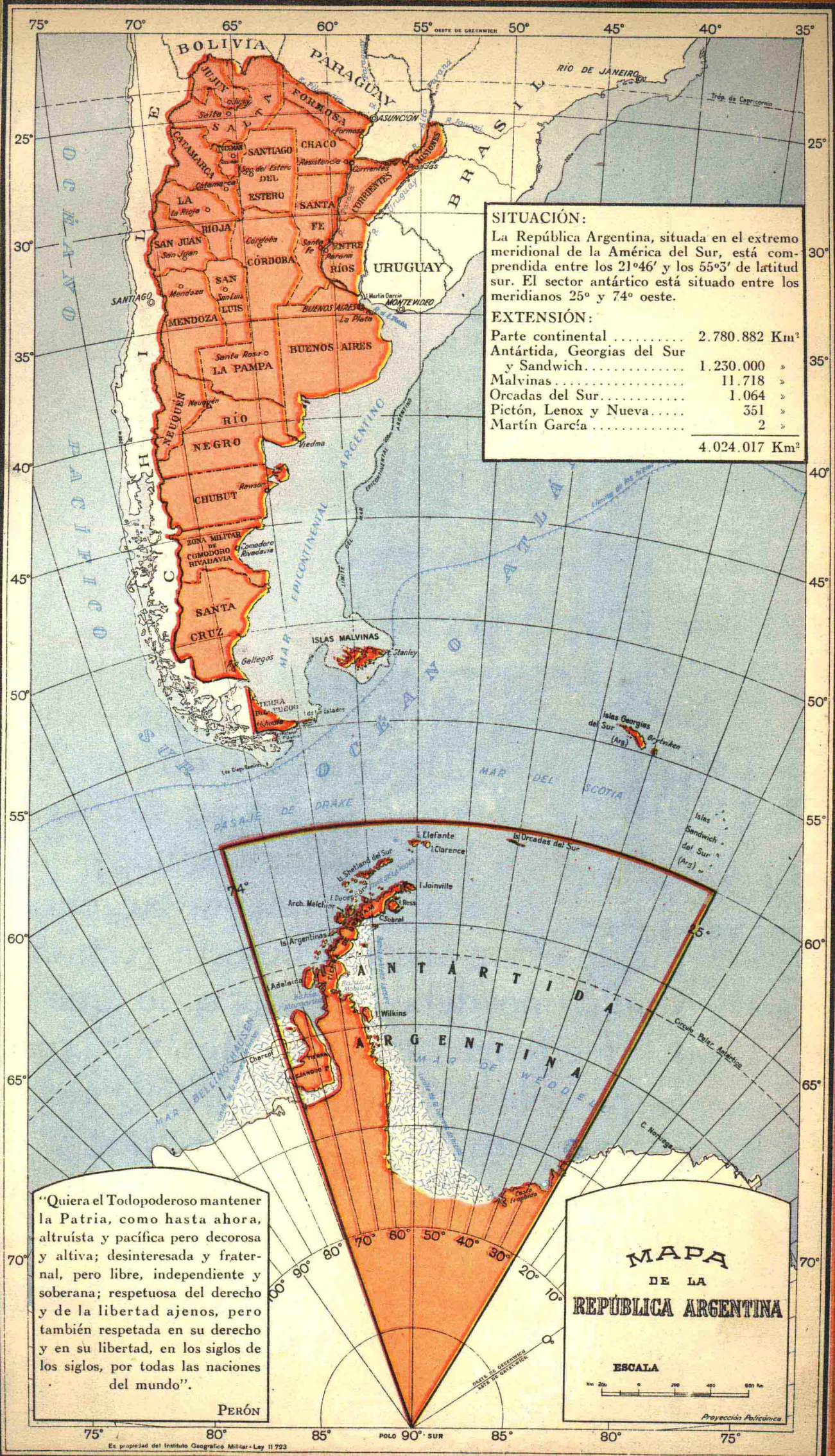
1947: Se acuerdan los derechos políticos a la mujer argentina



Desde hace muchos años, en este sector antártico flamea nuestro pabellón como símbolo de la soberanía argentina



1949: Se sanciona la constitución justicialista



SITUACIÓN:
 La República Argentina, situada en el extremo meridional de la América del Sur, está comprendida entre los 21°46' y los 55°3' de latitud sur. El sector antártico está situado entre los meridianos 25° y 74° oeste.

EXTENSIÓN:

Parte continental	2.780.882 Km ²
Antártida, Georgias del Sur y Sandwich	1.230.000 »
Malvinas	11.718 »
Orcadas del Sur	1.064 »
Pictón, Lenox y Nueva	351 »
Martín García	2 »
<hr/>	
	4.024.017 Km ²

“Quiera el Todopoderoso mantener la Patria, como hasta ahora, altruista y pacífica pero decorosa y altiva; desinteresada y fraternal, pero libre, independiente y soberana; respetuosa del derecho y de la libertad ajenos, pero también respetada en su derecho y en su libertad, en los siglos de los siglos, por todas las naciones del mundo”.

MAPA DE LA REPÚBLICA ARGENTINA

ESCALA

km 200 0 200 400 600 Km

Proyección Polidámica